Starosta

03. zasedání Zastupitelstva Městského obvodu Liberec - Vratislavice n.N. dne **03. 06. 2026**

Bod pořadu jednání: **12. ZÁMĚR SMĚNY POZEMKŮ MEZI SML A ŘSD**

Věc: **Záměr směny pozemků mezi SML a ŘSD**

Důvod předložení:

Odbor:	Odbor územního plánování MML
Zpracoval:	Bc. Markéta Franicová, vedoucí oddělení majetkových dispozic, Michaela Dorníková, referent TOM
Projednáno:	RMO 01.06.2026
Předkládá:	Lukáš Pohanka, starosta
K projednání přizván:	
Předpokládaná doba projednání:	min.
Počet výtisků:	

Návrh usnesení

Zastupitelstvo Městského obvodu Liberec - Vratislavice nad Nisou po projednání **schvaluje** záměr směny pozemků **p. č. 3650/7** o výměře 401 m^2 a **p. č. 3650/6** o výměře 259 m^2 v k.ú. Vratislavice nad Nisou a p. č. 438/3 o výměře 592 m^2 v k. ú. Krásná Studánka, ve vlastnictví: České republiky s právem hospodařit Ředitelství silnic a dálnic s. p., IČO 659 93 390, Čerčanská 2023/12, Krč, 140 00 Praha 4, za pozemky p. č. 1278/9 (oddělený z pozemku p. č. 1228/1 dle geometrického plánu č. 1378-17920/2024) o výměře 405 m^2, p. č. 1146/5 o výměře 306 m^2 a p. č. 1147/3 o výměře 696 m^2, vše k. ú. Krásná Studánka a p.p.č. 3650/17 o výměře 125 m^2, v k.ú. Vratislavice nad Nisou, ve vlastnictví: statutární město Liberec, IČ 00262978, nám. Dr. E. Beneše 1/1, 460 01 Liberec I – Staré Město, s doplatkem kupní ceny dle znaleckého posudku a **ukládá** starostovi informovat SML o přijatém usnesení.

Z: starosta, TOM T: 06/2026

12. ZÁMĚR SMĚNY POZEMKŮ - PRŮVODNÍ LIST

kat. území: Vratislavice nad Nisou **p.p.č. 3650/7 a 3650/6**

Zpracovala : Michaela Dorníková, referentka TOM
kontroloval : Pavel Podlipný, vedoucí TO

druh pozemku / využití : ostatní plocha, ostatní komunikace
výměra : p.p.č. 3575 = 369 m^2, p.p.č. 3368 = 269 m^2
ochrana : ---
využití dle územ. plánu : plochy bydlení všeobecného
závazky a břemena : ne

Důvodová zpráva:
Jedná se o záměr směny pozemků mezi statutárním městem Liberec a Ředitelstvím silnic a dálnic, s.p., na základě návrhu ŘSD z důvodu narovnání skutečného stavu a stavu v katastru nemovitostí.

Pozemky ve vlastnictví SML:
Pozemek p. č. 1278/9 (oddělený z pozemku p. č. 1228/1 dle geometrického plánu č. 1378-17920/2024) v k. ú. Krásná Studánka bude trvale dotčen připravovanou veřejně prospěšnou stavbou „I/13 Dětřichov – Krásná Studánka“, pozemky p. č. 1146/6 a p. č. 1147/3, vše v k. ú. Krásná Studánka a p.p.č. 3650/17 v k. ú. Vratislavice nad Nisou (ve správě Městských lesů Liberec), jsou součástí silnice I/13 – tvoří těleso komunikace (stará zátěž).

Pozemky ve vlastnictví ŘSD:
Pozemky p. č. 3650/7 a p. č. 3650/6 v k. ú. Vratislavice nad Nisou jsou pro činnosti ŘSD nepotřebné a k plnění úkolů je nepotřebuje, proto je nabízí do směny. Pozemek p. č. 438/3 v k. ú. Krásná Studánka je součástí místní komunikace a ŘSD nemá pro tento pozemek využití, je pro ŘSD nepotřebný.

Odbor územního plánování, oddělení majetkových dispozic záměr směny pozemků doporučuje.
Cena pozemků bude po schválení záměru směny stanovena na základě znaleckého posudku.

Pozemky ve vlastnictví ŘSD

p. č.	výměra m^2	kat. území	druh a využití pozemku	využití dle územního plánu	závazky a břemena / pronájem
3650/7	401	Vratislavice nad Nisou	trvalý travní porost (ZPF)		
3650/6	259	Vratislavice nad Nisou	ostatní plocha – ostatní komunikace		
438/3	592	Krásná Studánka	trvalý travní porost (ZPF)		

Celkem 1252 m^2

Pozemky ve vlastnictví SML

p. č.	výměra m^2	kat. území	druh a využití pozemku	využití dle územního plánu	závazky a břemena / pronájem
1278/9 (oddělen z pozemku 1228/1)	405	Krásná Studánka	ostatní plocha - silnice		
1146/5	306	Krásná Studánka	ostatní plocha - silnice		
1147/3	696	Krásná Studánka	ostatní plocha - silnice		
3650/17	125	Vratislavice nad Nisou	lesní pozemek		

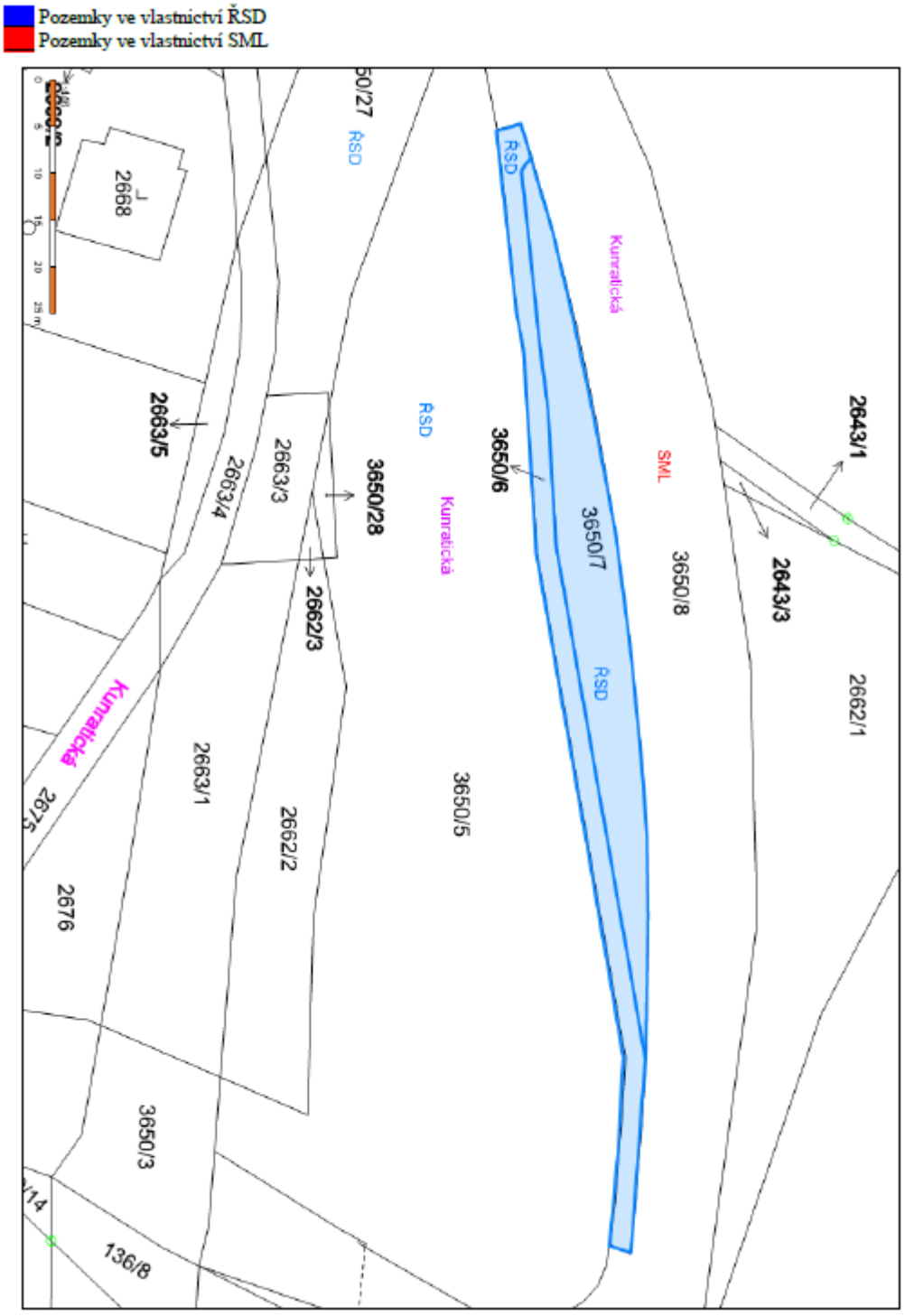
Pozemky ve vlastnictví ŘSD
Pozemky ve vlastnictví SML
2643/1
2643/3
2662/1
3650/8
SML
Kunratická
ŘSD
3650/7
3650/6
3650/28
2662/3
2663/3
2663/4
2663/5
2668
3650/5
2662/2
2663/1
2676
3650/3
136/8

2643/1
2643/3
2662/1
Kunratická
SML
3650/8
3650/7
RSD
3650/6
RSD
Kunratická
3650/5
3650/27
RSD
3650/28
2662/3
2663/3
2663/4
2663/5
2668
2669/2
2669/3
2662/2
2663/1
2675
2676
Kunratická
3650/3
360/14
136/8

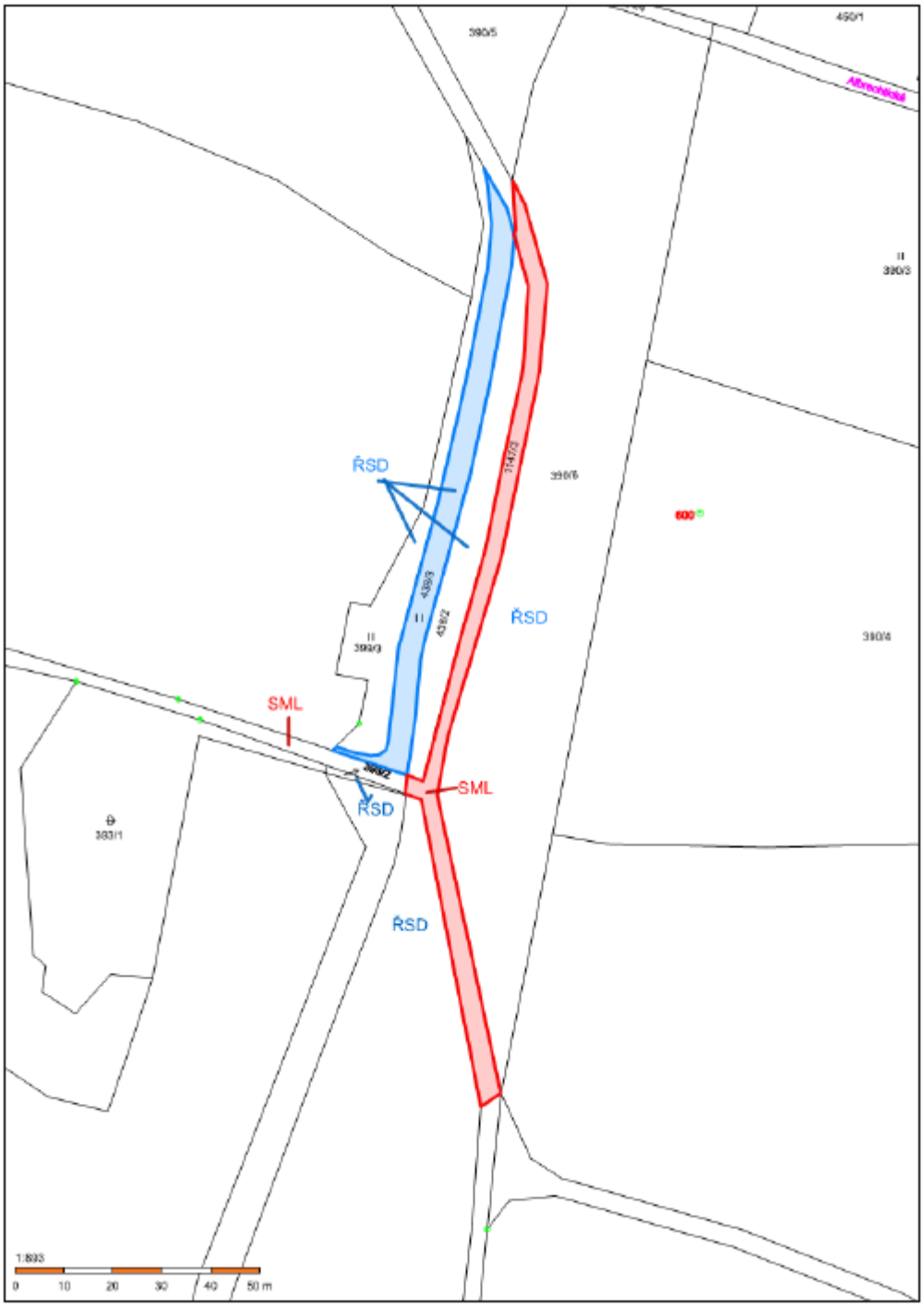
390/5
450/1
Albrechtický
390/3
ŘSD
390/6
600
ŘSD
390/4
SML
SML
ŘSD
ŘSD
1:893
0
10
20
30
40
50 m

RSD
RSD
SML
SML
RSD
RSD

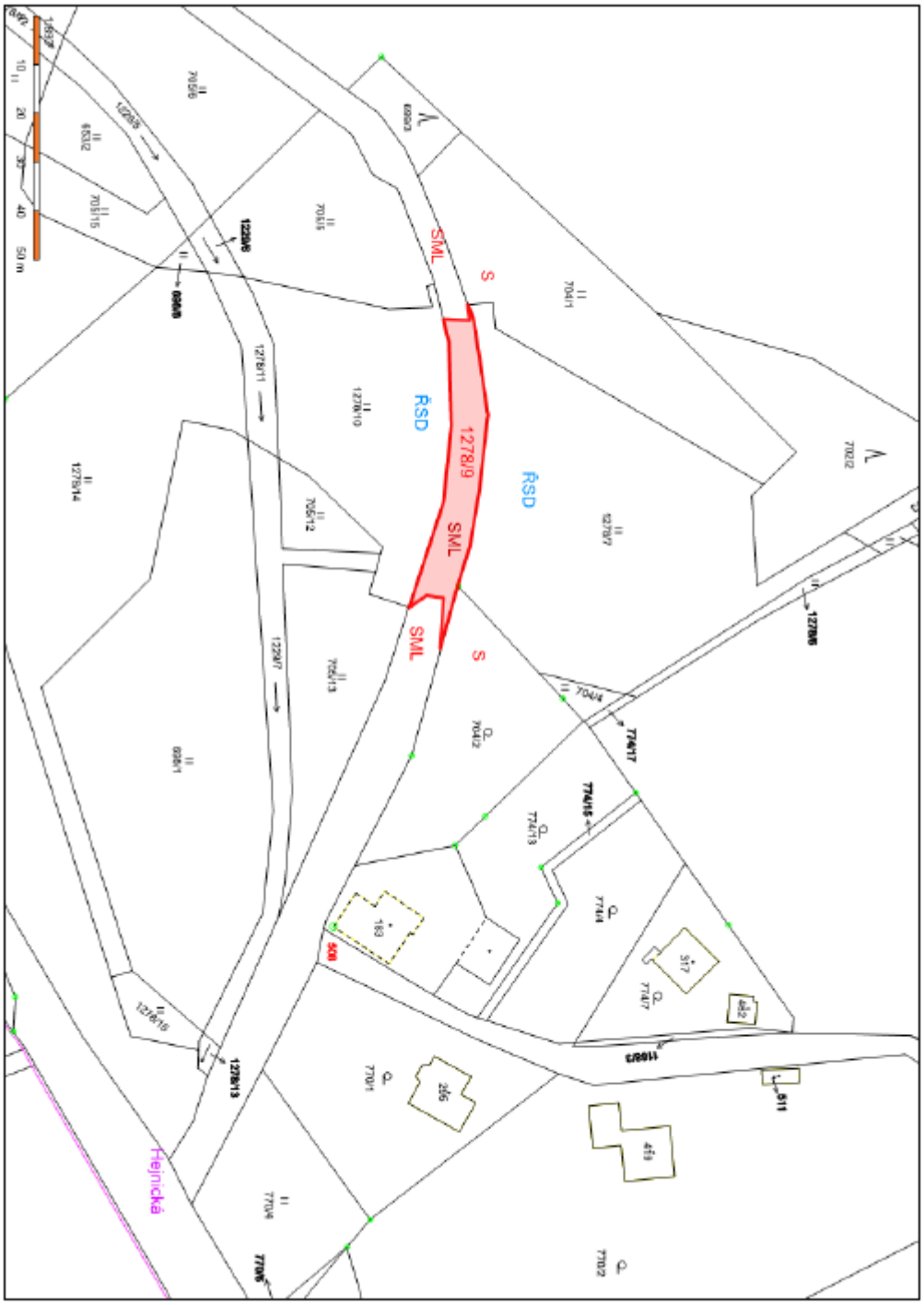
SML
S
ŘSD
1278/9
SML
SML
S
ŘSD
Hejnická

SKI
DSO
PSO

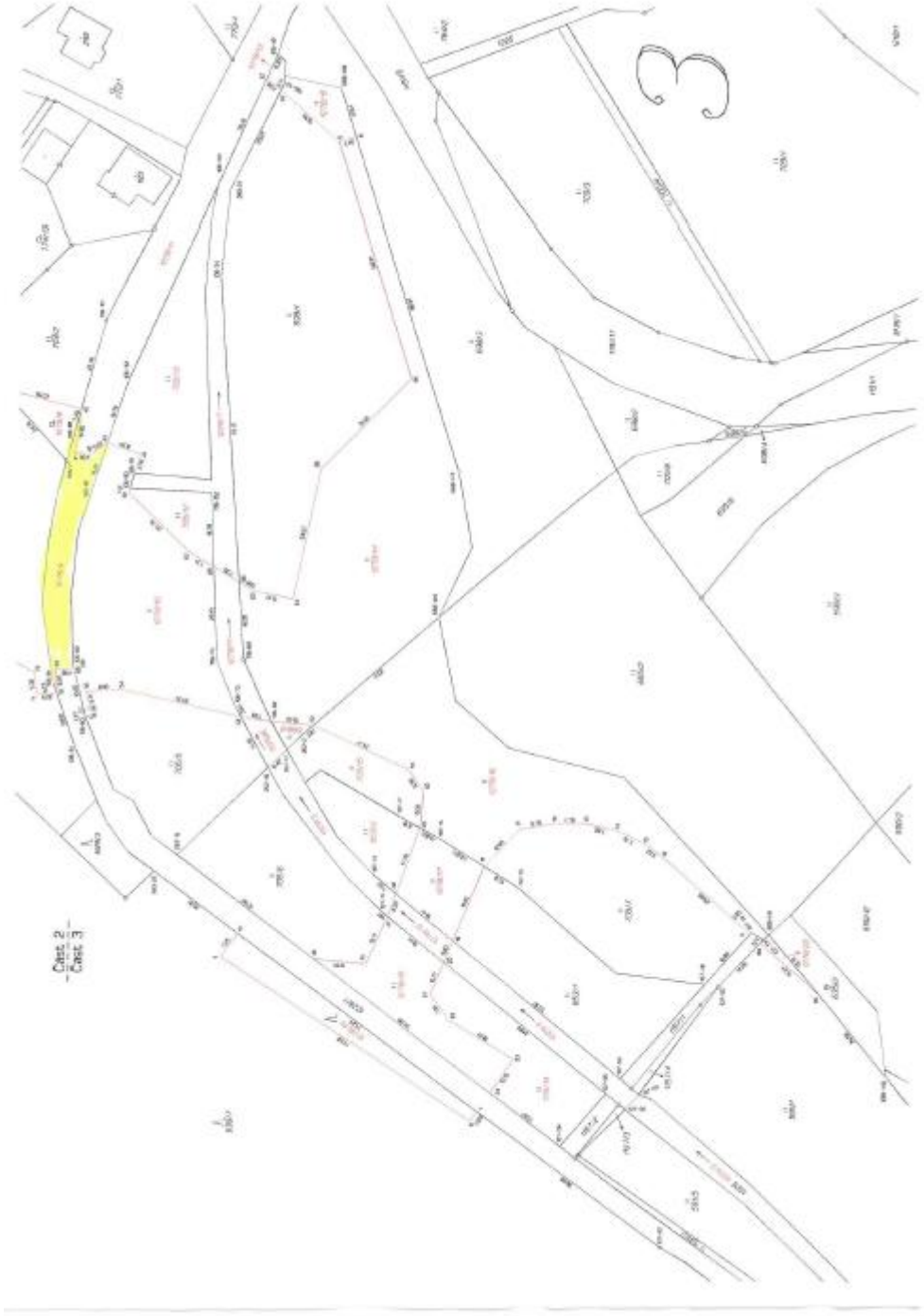
Part 3
Part 2

3650/13
3650/32
2667/3
2668/3
3650/29
2667/6
2667/5
3650/17
2667/4
2667/2

Přehled kladu

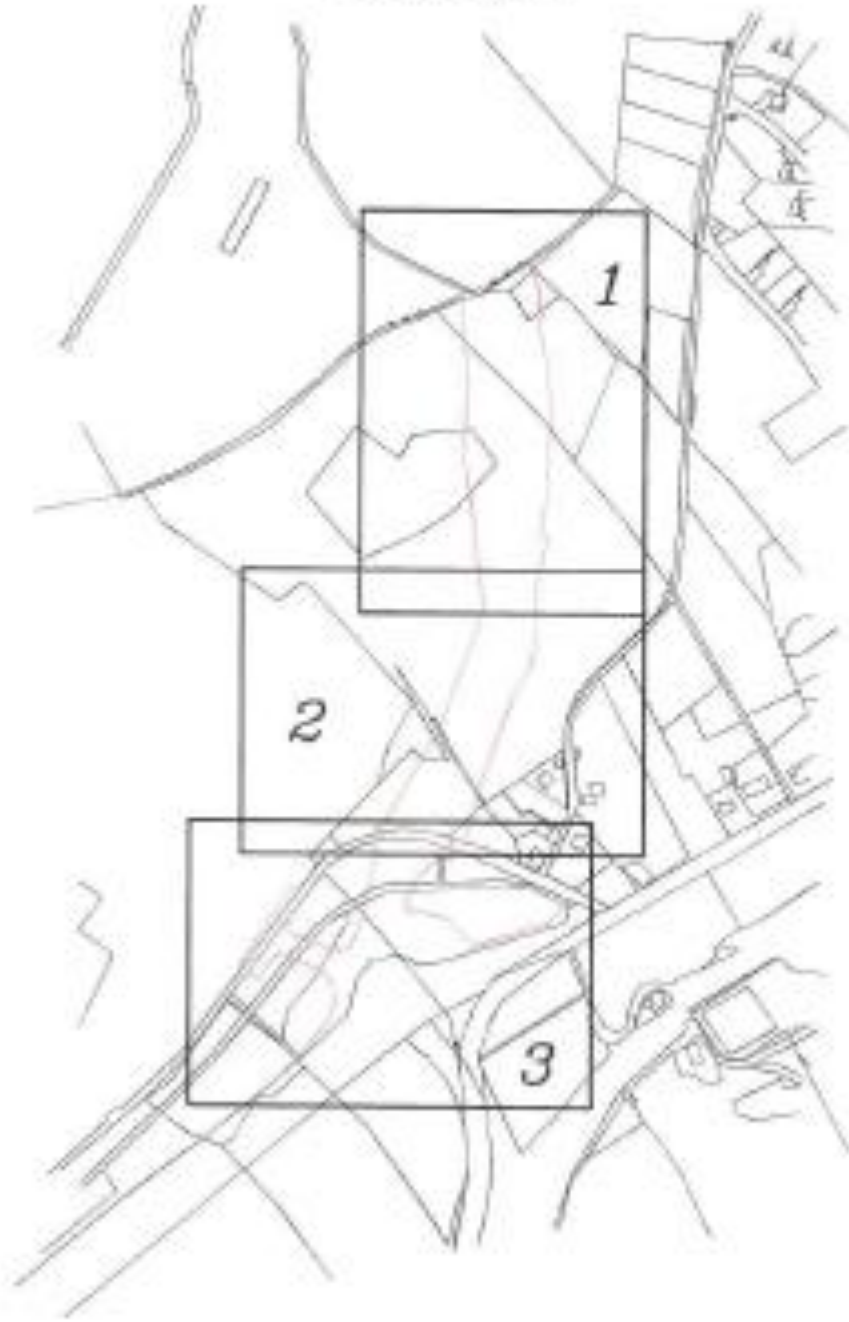

Parcelní číslo podle		Kód BPEJ	Výměra			BPEJ na díla parcely	Parcelní číslo podle		Kód BPEJ	Výměra			BPEJ na díla parcely
katastru nemovitostí	zjednodušené evidence		ha	m²			katastru nemovitostí	zjednodušené evidence		ha	m²		
593/1		86811		36	53		774/17		85441			18	
		83531		3	11		776/1		83421	2	18	36	
611/1		86811		7	60				87681	1	30	21	
		83531		4	81				87441			53	
611/2		86811		2	33		776/2		87681		41	38	
		83531		1	56				83441	1	17	93	
698/1		83531			35		1196/1		83421		13	58	
		86811		39	81		1196/4		83401		7	15	
698/8		36532			33		1270/1		83421			73	
794/1		85041		17	26				85301		1	32	
794/2		86811			4		1270/4		83421		48	44	
		83541		18	99				85301			18	
794/3		83441		3	89		1270/5		89001		77	94	
		83541			36				83441		96	82	
794/4		85541			69				83421		77	28	
795/5		86811		11	12		1270/6		89041		3	23	
795/6		86811		11	72		1270/7		89041		11	63	
795/7		83531		14	49		1270/8		89041		7	36	
		86811			27				86811			6	
805/12		86811		2	33		1278/10		86811		16	89	
805/13		86811		9	36		1278/14		83111		21	45	
805/14		86811		6	32				86811		8	77	
805/19		83531		3	62		1278/15		86811		1	53	
774/6		83541			19		1278/16		83111		20	63	
		83441			7		1278/17		86811		2	65	
774/9		83441		10	59				83111			30	
		83421		34	29		1278/18		86811		6	22	
774/10		83421		1	31		1278/20		83111			39	

VÝKAZ DOSAVADNÍHO A NOVÉHO STAVU ÚDAJŮ KATASTRU NEMOVITOSTÍ																	
Dosavadní stav					Nový stav												
Označení pozemku parc. číslem		Výměra parcely ha	m²	Druh pozemku / Způsob využití	Označení pozemku parc. číslem	Výměra parcely ha	m²	Druh pozemku / Způsob využití	Typ stavby / Způsob ochrany	Způsob určení výměr	Díl přechází z pozemku označeného v katastru nemovitostí	dřívější pozemkové evidenci	Číslo listu vlastnictví	Výměra dílu ha	m²	Označení dílu	
591/1			42 33	trvalý p.	591/1		42 04	trvalý p.		2	591/1		407		42 04		
					1278/20		29	trvalý p.		2	591/1		407		29		
653/1			19 55	trvalý p.	653/1		12 41	trvalý p.		2	653/1		477		12 41		
					653/3		3 79	trvalý p.		2	653/1		477		3 79		
					1278/17		3 35	trvalý p.		2	653/1		477		3 35		
698/1	*1)		67 46	trvalý p.	698/1		35 38	trvalý p.		2	698/1		12		35 38		
					698/5		33	trvalý p.		2	698/1		12		33		
					1278/14		30 20	trvalý p.		2	698/1		12		30 20		
					1278/15		1 53	trvalý p.		2	698/1		12		1 53		
698/7	*2)	13	56 99	lesní poz.	698/7	13	53 21	lesní poz.		2	698/7		11	13	53 21		
					1278/18		3 78	lesní poz.		2	698/7		11		3 78		
702/2			12 46	lesní poz.	702/2		10 45	lesní poz.		2	702/2		12		10 45		
					1278/21		2 01	lesní poz.		2	702/2		12		2 01		
704/1	*3)		51 75	trvalý p.	704/1		17 28	trvalý p.		2	704/1		12		17 28		
					704/3		2 25	trvalý p.		2	704/1		12		2 25		
					704/4		68	trvalý p.		2	704/1		12		68		
					1278/7		31 62	trvalý p.		2	704/1		12		31 62		
704/2			11 40	zahrada	704/2		10 04	zahrada		2	704/2		295		10 04		
					1278/9		1 36	zahrada		2	704/2		295		1 36		
705/5	*4)		39 36	trvalý p.	705/5		11 12	trvalý p.		2	705/5		12		11 12		
					705/12		2 21	trvalý p.		2	705/5		12		2 21		
					705/13		9 26	trvalý p.		2	705/5		12		9 26		
					1278/13		16 69	trvalý p.		2	705/5		12		16 69		
705/6	*5)		24 67	trvalý p.	705/6		11 72	trvalý p.		2	705/6		477		11 72		
					705/14		6 33	trvalý p.		2	705/6		477		6 33		
					1278/18		6 22	trvalý p.		2	705/6		477		6 22		
705/7			39 01	trvalý p.	705/7		14 76	trvalý p.		2	705/7		477		14 76		
					705/15		3 62	trvalý p.		2	705/7		477		3 62		
					1278/16		20 63	trvalý p.		2	705/7		477		20 63		
774/6			1 67	trvalý p.	774/6		26	trvalý p.		2	774/6		12		26		
					774/17		18	trvalý p.		2	774/6		12		18		
					1278/0		1 23	trvalý p.		2	774/6		12		1 23		
774/8			68 55	trvalý p.	774/8		44 68	trvalý p.		2	774/8		74		44 68		
					774/16		3 35	trvalý p.		2	774/8		74		3 35		
					1278/4		20 52	trvalý p.		2	774/8		74		20 52		
776	*6)	6	63 52	trvalý p.	776/1	3	49 06	trvalý p.		2	776		12	3	49 06		
					776/2	1	63 31	trvalý p.		2	776		12	1	63 31		
					1278/5	1	51 14	trvalý p.		2	776		12	1	51 14		
777/3	*7)		91 36	lesní poz.	777/3		84 30	lesní poz.		2	777/3		12		84 30		
					1278/22		7 05	lesní poz.		2	777/3		12		7 05		
850/1	*8)		7 86	lesní poz.	850/1		2 63	lesní poz.		2	850/1		74		2 63		
					1278/3		5 24	lesní poz.		2	850/1		74		5 24		
1180/1			16 58	trvalý p.	1180/1		11 60	trvalý p.		2	1180/1		18062		11 60		
					1180/4		3 19	trvalý p.		2	1180/1		18062		3 19		
					1278/1		1 79	trvalý p.		2	1180/1		18062		1 79		
1180/3			1 14	ostatní pl.	1180/2		81	ostatní pl.		2	1180/2		12		81		
					1278/2		33	ostatní pl.		2	1180/2		12		33		
1228/1			42 65	ostatní pl.	1228/1		26 21	ostatní pl.		2	1228/1		1		26 21		
					1228/11		12 59	ostatní pl.		2	1228/1		1		12 59		
					1278/8		4 85	ostatní pl.		2	1228/1		1		4 85		
1229	*9)		36 66	ostatní pl.	1229/3		20 76	ostatní pl.		2	1229		18062		20 76		
					1229/4		3 12	ostatní pl.		2	1229		18062		3 12		
					1229/5		2 40	ostatní pl.		2	1229		18062		2 40		
					1229/6		67	ostatní pl.		2	1229		18062		67		
					1229/7		6 30	ostatní pl.		2	1229		18062		6 30		
					1278/11		2 39	ostatní pl.		2	1229		18062		2 39		
					1278/12		1 33	ostatní pl.		2	1229		18062		1 33		
					1278/13		24	ostatní pl.		2	1229		18062		24		
		26	15 32			26	15 32										

*1) Rozdíl -2 m2 (bod 14.6 přílohy katastrální vyhlášky) u dosavadní parcely č.698/1

*2) Rozdíl +1 m2 (bod 14.6 přílohy katastrální vyhlášky) u dosavadní parcely č.698/7
*3) Rozdíl +1 m2 (bod 14.6 přílohy katastrální vyhlášky) u dosavadní parcely č.704/1
*4) Rozdíl +1 m2 (bod 14.6 přílohy katastrální vyhlášky) u dosavadní parcely č.705/5
*5) Rozdíl -1 m2 (bod 14.6 přílohy katastrální vyhlášky) u dosavadní parcely č.705/6
*6) Rozdíl -1 m2 (bod 14.6 přílohy katastrální vyhlášky) u dosavadní parcely č.776
*7) Rozdíl -1 m2 (bod 14.6 přílohy katastrální vyhlášky) u dosavadní parcely č.777/3
*8) Rozdíl +1 m2 (bod 14.6 přílohy katastrální vyhlášky) u dosavadní parcely č.850/1
*9) Rozdíl +1 m2 (bod 14.6 přílohy katastrální vyhlášky) u dosavadní parcely č.1229

GEOMETRICKÝ PLÁN
pro
rozdělení pozemku

Vyhotovitel: GEOŠRAFO, s.r.o.

Číslo plánu: 1378-17920/2024
Okres: Liberec
Obec: Liberec
Kat. území: Krásná Studánka
Mapový list: Liberec 7-4/12, 5-3/45

Vše ostatní souhlasí

Jméno, příjmení: Ing. Daniel Dlouhý
Číslo položky seznamu úředně oprávněných zeměměřických inženýrů: 2711
Dne: 14. srpna 2024
Číslo: [illegible]

Ing. Eva Barátková
KÚ pro Liberecký kraj
KP Liberec
PGP-1683/2024-505
2024.08.23 11:47:56 +02'00'