



# MAGISTRÁT MĚSTA LIBEREC

Odbor dopravně správních agend

Náměstí Dr. E. Beneše 1, 460 59 Liberec 1

Čj.: MML077406/23-OD/HUB  
CJ MML 078347/23  
VYŘIZUJE: Ing. Petra Hubáčková  
TEL.: 485 243 829

Úřad městského obvodu Liberec - Vratislavice n. N.		Č. dopr.:
Dešlo	23.03.2023	Zpracov. 70
Č.j.	Příl.	Ukl.znač.
Vyř. dne	22.03.2023	2

V Liberci dne 22.03.2023

počet listů: 1

počet příloh: 1

počet listů příloh:

## VEŘEJNÁ VYHLÁŠKA

### Návrh úpravy silničního provozu

Magistrát města Liberec, odbor dopravně správních agend, podle ust. § 124, odst. 6 zákona č. 361/2000 Sb., o provozu na pozemních komunikacích a o změnách některých zákonů (zákon o silničním provozu), ve znění pozdějších předpisů (dále jen „zákon o silničním provozu“), příslušný správní úřad na úseku silnic II. a III. třídy, místních komunikací a veřejně přístupných účelových komunikací v obvodu rozšířené působnosti statutárního města Liberec v souladu s ust. § 172, odst. 1 zákona č. 500/2004 Sb., správní řád, ve znění pozdějších předpisů (dále jen „správní řád“),

### **zveřejňuje návrh stanovení místní úpravy provozu,**

dle ust. § 77, odst. 1, písm. c), odst. 5 zákona o silničním provozu, která spočívá v umístění

dopravního značení: **IZ 8a „ZÓNA S DOPRAVNÍM OMEZENÍM“** – dle situace

**IZ 8b „KONEC ZÓNY S DOPRAVNÍM OMEZENÍM“** – dle situace

v místě: ulice **Donská**

V souladu s ust. § 172, odst. 4 a 5 správního řádu **vyzýváme** oprávněné osoby k podání připomínky nebo námítky k tomuto návrhu opatření, v termínu do **30 dnů ode dne zveřejnění**.

### Odůvodnění:

Magistrát města Liberec, odbor dopravně správních agend obdržel dne 21.03.2023 žádost statutárního města Liberec, odboru správy veřejného majetku, o schválení dopravního značení spočívající v umístění dopravního značení 3 x IZ 8a „Zóna s dopravní omezením“, 3x IZ 8b „Konec zóny s dopravním omezením“, odstranění stávajícího dopravního značení 3 x IZ 5a „Obytná zóna“ – dle situace. V celé lokalitě Donská, ve které budou změny dopravního značení probíhat, budou stavebně odstraněny, nebo upraveny hmatové úpravy a to tak, aby vyhověly Vyhlášce č. 398/2009. Jedná se zvláště o vjezd do Zóny 30 z ulice Tanvaldská do ulice Donská. Úprava v podobě přejezdného prahu zde bude realizována v souběhu s nově plánovanou výstavbou řadových domů a plánovaným rozšířením stávající ulice. Cílem umístění dopravního značení je vytvoření „Zóny 30“, tak jak je v sousedních lokalitách – ulice U Sila a Seniorů.

Magistrát města Liberec, odbor dopravně správních agend, oddělení silniční a dopravní, předkládá v souladu s ust. § 172, odst. 1 správní řád návrh úpravy silničního provozu k umístění výše uvedeného dopravního značení. Vlastníci nemovitostí, jejichž práva, povinnosti nebo zájmy souvisejí s výkonem vlastnického práva mohou být opatřením obecné povahy přímo dotčeny, mohou podat písemné odůvodněné námítky, ostatní osoby,

jejichž práva, povinnosti nebo zájmy mohou být dotčeny, mohou uplatnit písemné připomínky v termínu do 30 dnů ode dne zveřejnění.

**Návrh úpravy silničního provozu je vyvěšen na dobu 15 dnů.**

**Ing. Pavel Rychetský**  
vedoucí odboru dopravně správních agend

Na úřední desce Magistrátu města Liberec v y v ě š e n o dne: .....


**23 -03- 2023**

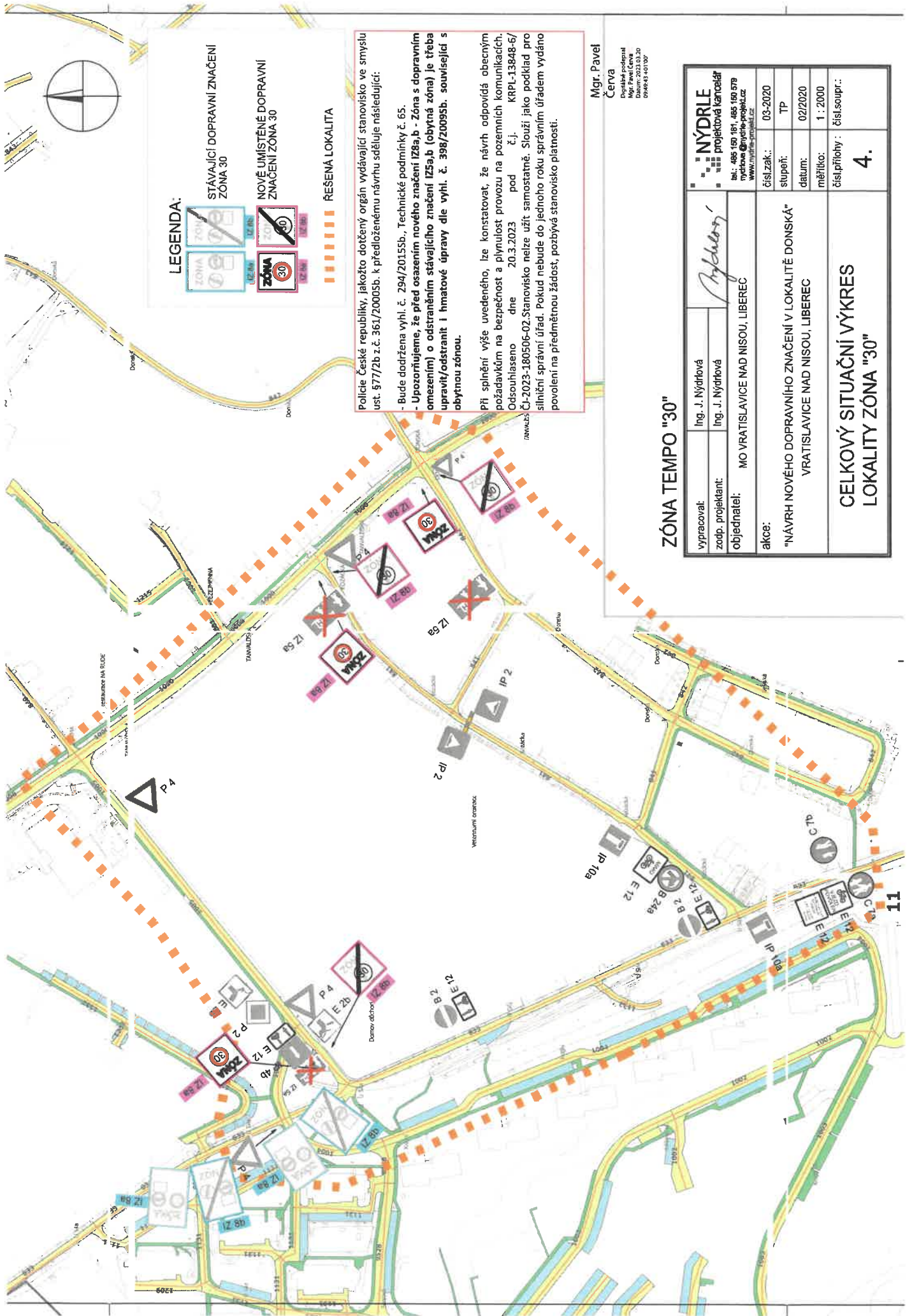
Na úřední desce dotčených obecních úřadů v y v ě š e n o dne: .....

Z úřední desky Magistrátu města Liberec s e j m u t o dne: .....




**06 -04- 2023**

Z úřední desky dotčených obecních úřadů s e j m u t o dne: .....

MĚSTSKÝ OBYVOD LIBEREC -  
VRATISLAVCE NAD NISOU  
Tanvaldská 50, 463 01 Liberec 30  
IČ 00262978 



**LEGENDA:**

- 
 STÁVAJÍCÍ DOPRAVNÍ ZNAČENÍ  
ZÓNA 30
- 
 NOVÉ UMÍSTĚNÍ DOPRAVNÍ ZNAČENÍ ZÓNA 30
- 
 ŘEŠENÁ LOKALITA

Policie České republiky, jakožto dotčený orgán vydávající stanovisko ve smyslu ust. § 77/2b z.č. 361/2005sb. k předloženému návrhu sděluje následující:

- Bude dodržena vyhl. č. 294/2015sb., Technické podmínky č. 65.
- Upozorňujeme, že před osazením nového značení IZ8a,b - Zóna s dopravním omezením) o odstranění stávajícího značení IZ5a,b (obytná zóna) je třeba upravit/odstranit i hmatové úpravy dle vyhl. č. 398/2009sb. související s obytnou zónou.

Při splnění výše uvedeného, lze konstatovat, že návrh odpovídá obecným požadavkům na bezpečnost a plynulost provozu na pozemních komunikacích. Odsouhlaseno dne 20.3.2023 pod č.j. KRPL-13848-6/ČJ-2023-180506-02.Stanovisko nelze užít samostatně. Slouží jako podklad pro silniční správní úřad. Pokud nebude do jednoho roku správním úřadem vydáno povolení na předmětnou žádost, pozbývá stanovisko platnosti.

Mgr. Pavel Červa  
Digitálně podepsal  
Město Vratislavice nad Nisou  
Datum: 2023.03.20  
094843401007

**ZÓNA TEMPO "30"**

vypracoval:	Ing. J. Nydrlová
zodp. projektant:	Ing. J. Nydrlová
objednatel:	MO VRATISLAVICE NAD NISOU, LIBEREC
akce:	"NÁVRH NOVÉHO DOPRAVNÍHO ZNAČENÍ V LOKALITĚ DONSKÁ" V RATISLAVICE NAD NISOU, LIBEREC
čís.zak.:	03-2020
stupeň:	TP
datum:	02/2020
měřítko:	1 : 2000
čís.přilohy :	čís.isoupr.: 4.

**NYDRLE**  
projektová kancelář  
tel.: 495 190 161, 495 190 579  
nydrle@nydrle-projekt.cz  
www.nydrle-projekt.cz

**CELKOVÝ SITUAČNÍ VÝKRES  
LOKALITY ZÓNA "30"**

