

MĚSTSKÝ OBVOD LIBEREC – VRATISLAVICE NAD NISOU

Zásady označování budov, ulic a jiných veřejných prostranství

Článek 1

Úvodní ustanovení

Rada Městského obvodu Liberec – Vratislavice nad Nisou schválila dne 07.02.2022 usnesením č. 81/03/2022 v souladu se zákonem č. 128/2000 Sb., o obcích (obecní zřízení), ve znění pozdějších předpisů, a v souladu s vyhláškou č. 326/2000 Sb., o způsobu označování ulic a ostatních veřejných prostranství názvy, o způsobu použití a umístění čísel k označení budov, o náležitostech ohlášení o přečíslování budov a o postupu a oznamování přidělení čísel a dokladech potřebných k přidělení čísel, ve znění pozdějších předpisů, tyto zásady:

Článek 2

Základní pojmy

Pro účely těchto zásad se:

- 1) **Domovní tabulkou** rozumí tabulka nesoucí buď číslo popisné, orientační nebo evidenční.
- 2) **Popisné číslo** vyjadřuje příslušnost budovy ke katastrálnímu území Vratislavice nad Nisou, město Liberec.
- 3) **Orientační číslo** vyjadřuje příslušnost budovy k veřejnému prostranství nebo ulici Městského obvodu Liberec – Vratislavice nad Nisou.
- 4) **Evidenční číslo** vyjadřuje příslušnost stavby určené k individuální rekreaci ke katastrálnímu území Vratislavice nad Nisou, města Liberec.
- 5) **Uliční tabulka** je tabulka s názvem ulice nebo ostatních veřejných prostranství dle § 2 vyhlášky č. 326/2000 Sb. ve znění pozdějších předpisů.

Článek 3

Barva a provedení domovních tabulek

Městského obvodu Liberec - Vratislavice nad Nisou určuje pro budovy toto provedení domovních tabulek:

- (1) Tabulka čísla popisného je obdélníkového tvaru, o rozměru 200 x 150 mm, zhotovená z trvanlivého materiálu. Barva podkladu je modrá nebo zelená, její orámování zelené nebo

modré a barva písma je bílá. Vnější okraj je širší 14 mm, pruh orámování je širší 14 mm, velikost arabských číslic činí 46 mm.

(2) Tabulka čísla orientační je obdélníkového tvaru, o rozměru 200 x 150 mm, zhotovená z trvanlivého materiálu. Barva podkladu je bílá, její orámování a barva písma je modrá. Vnější okraj je širší 14 mm, pruh orámování je širší 14 mm, velikost arabských číslic činí 46 mm. Tabulka s číslem orientačním se umísťuje pod tabulku s číslem popisným.


(3) Tabulka čísla evidenčního je obdélníkového tvaru, o rozměru 200 x 150 mm, zhotovená z trvanlivého materiálu. Barva podkladu je bílá, její orámování zelené a barva písma je modrá. Vnější okraj je širší 14 mm, pruh orámování je širší 14 mm, velikost arabských číslic činí 46 mm.


(4) Číslice se v poli tabulek centrují podle svislé i vodorovné osy.

(5) Číslo se umísťuje na objekty z orientačních důvodů u hlavního vchodu do budovy tak, aby byla viditelná z přístupové komunikace k objektu. Jsou-li čísla z přístupové komunikace neviditelná nebo nečitelná pro překážku, velkou vzdálenost nebo nevhodnou orientaci hlavního vchodu, upevní se čísla na místo, které je z přístupové komunikace viditelné (branka v oplocení, vjezd v ohradní zdi pozemku apod.). U hlavního vstupu do objektu se pak opakuje pouze orientační číslo, a to případně i v ozdobné podobě.

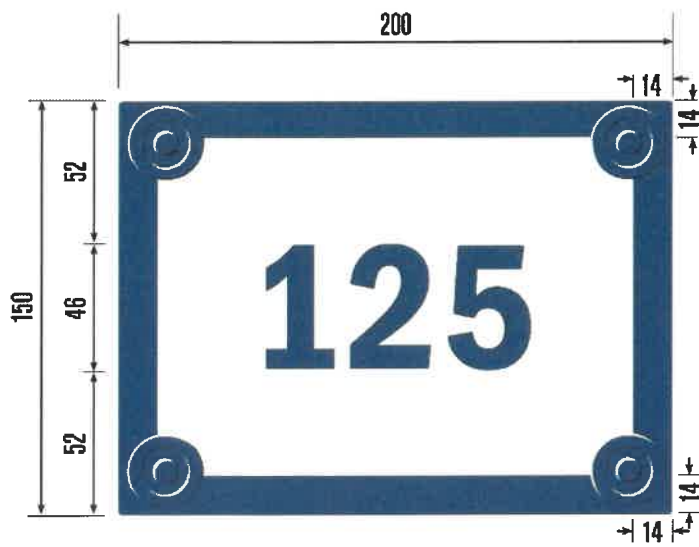
6) Číslo jiného provedení (ozdobná nebo umělecky ztvárněná) mohou být na budově umístěna podle vůle majitele kdekoliv, avšak vždy jen tehdy, pokud jsou na viditelném místě umístěna čísla předepsaná těmito zásadami v barevném vyobrazení dle těchto zásad.

vzor čísla popisného:

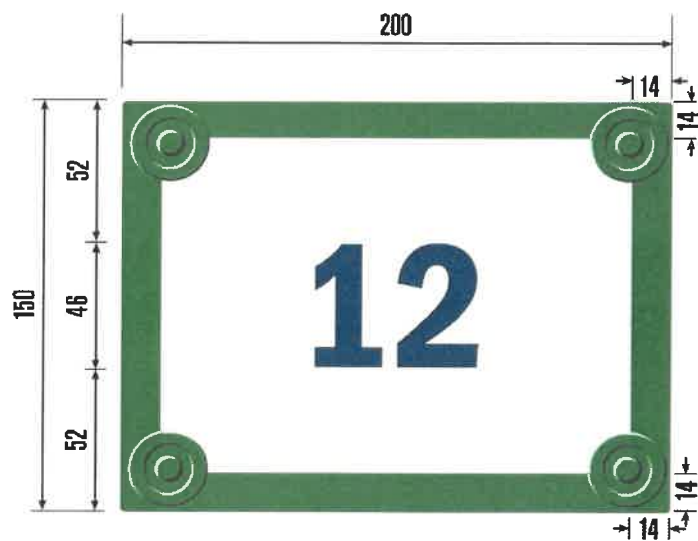




vzor čísla orientačního:



vzor čísla evidenčního:



Článek 4

Barva, provedení a umístění tabulek pro označení veřejného prostranství

(1) Tabulka je obdélníkového tvaru o rozměru 500 x 400 mm, vrchní reliéf je délky 306 mm a výšky 115 mm a je zhotovená z trvanlivého materiálu. Barva podkladu je modrá, její orámování je zelené a barva písma je bílá. Vnější okraj je 27 mm, pruh orámování je širší 27 mm, velikost písmen činí 48 mm.

(2) Pro označování se užívá velkých písmen abecedy. Je-li v názvu datum, uvádí se arabskými číslicemi a slovně vypsáním jménem měsíce.

(3) Text i číslice se v poli tabulky centrují podle svislé i vodorovné osy. Víceřádkový text se provádí tak, aby jádro názvu bylo v jednom řádku. Zkratka se použije pouze v případě, kdy není místo k napsání celého slova.

(4) Tabulka pro označení ulice musí být umístěna minimálně na pravé straně ve směru chůze nebo jízdy při začátku ulice z obou jejích stran. Připevňuje se nejlépe na nárožní budově v takové výši, jež zabrání jejímu poškozování a ve které je zajištěna její viditelnost (nejlépe 3 m nad terénem), a to rovnoběžně se směrem ulice, jejíž název je na tabulce uveden. Prochází-li ulice několika křižovatkami, musí být uliční tabulka osazena předa za křižovatkou s jinou ulicí. Není-li v místě určeném pro umístění uliční tabulky žádný vhodný objekt, lze tabulku připevnit na jinou pevnou konstrukci.

(5) V platnosti zůstávají všechny tabulky, které nesou správný a platný název ulice nebo jiného veřejného prostranství.

(6) Každé veřejné prostranství ve městě musí být označeno jiným názvem. Užívat nelze ani podobně znějící názvy. Pojmenování musí být uvedeno v nezkrácené podobě. Názvy musí být jednoduché, obecně srozumitelné, jednoznačné a pravopisně správné.

(7) Označování druhu veřejného prostranství:

- ulice se na tabulce slovem ulice ani zkratkou neoznačují,
- náměstí se označuje zkratkou „nám.“,
- sídliště, stezka, chodník, přehrada, nábřeží, most, les, areál apod. se označuje plným názvem těchto slov.

vzor uliční tabulky:

Rozměry tabulky:

- vnější okraj 27 mm
- pruh orámování šíře 27 mm
- velikost písmen 48 mm a 30 mm
- výška 285 mm
- šířka 500 mm
- Vrchní reliéf: délka 306 mm
Výška 115 mm



Článek 5

Závěrečná ustanovení

- 1) Porušení těchto pravidel se postihuje podle obecně závazných právních předpisů.
- 2) Znění těchto zásad schválila Rada Městského obvodu Liberec – Vratislavice nad Nisou, usnesením č. 81/03/2022 ze dne 07.03.2022.
- 3) Tyto zásady nabývají účinnosti dne 01.04.2022.



.....
Lukáš Pohanka
starosta

